מקרא

סימון	תאור
	סימון ראש מערכת קוטר כמסומן בתוכנית
	מספר הקו עם ציון קוטר ודרג הציינור העובר באותו קטע
	ציינור פ.א 32/6 הפעלה מס' 1
	ציינור פ.א 25/6 הפעלה מס' 2
	שלוחות טיפטוף אינטגרלי מוזנות 1.6 מק"ש כל 0.50 מ"מ
	סבעת השקיה לעץ- לפי פרט
	שרוול מפואלתילן / פלדה כמסומן בתוכנית עם ציון הקוטר
	שינוי קוטר ציינור
	מעבר ציינור מעל ציינור
	מקור מים
	תא ניקוז שטיפה למאסף

ראש מערכת

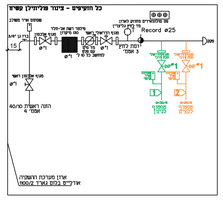

פרט זיבור מד מים לפני ראש מערכת

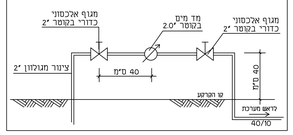

פרט תא ניקוז

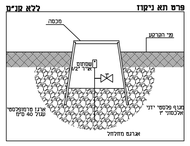

פרט מחלק ושלוחות איסוף

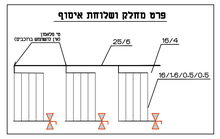

פרט סבעת השקיה לעץ

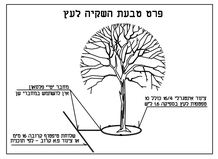

טבלת הפעלה

קו	סוג הצמחייה	זמן מחזור ימים	שיטת השקיה	ספיקה Q מק"ש	גודל שסח דונם A	שיעור השקיה מ"מ/משמרת I	מנת המים D מ"מ	נפח המים V מ"ק	משך השקיה T שעות	קוטר מרבי"ל מ"מ
1	שיחים ובני שיחים	3	טפטוף	0.83	0.13	6.4	6.3	0.83	1:00	32/6
2	עצים	5	טפטוף	0.24	0.013 (עם יתר)	17.78	10.5	0.13	0:35	25/6

הערות

1. התוכנית מבוססת על לחץ של 4.0 אטמוספירות .
בכניסה לראש המערכת. על הקבלן לבדוק את הלחץ ולהודיע למתכנן על לחץ נמוך מהנ"ל לפני ביצוע העבודה.
2. אם חלפה שנה בין אישור התוכנית לביצוע יש להחזיר את התוכנית למתכנן לבדיקה נוספת.
3. לפני תחילת ביצוע עבודות כלשהן על הקבלן לודא מיקום מדוייק של מערכות וכבלים תת קרקעיים
קיימים לרבות גילויין החדור בעבודות ידיים.
4. אין לפרק ו /או להעביר מערכות תת קרקעיות ו או עיליות כלשהן ללא קבלת אישור מהרשויות בכתב.
5. על הקבלן לקבל אישורים להנחת צנרת תת קרקעיות מהגורמים הבאים: חברת החשמל, בזק,
כבלים ומהגזם העיר
6. תוכנית ההשקיה כפופה לתוכנית הצמחייה.
7. שלוחות הטיפטוף אינטגרלי מוזמנות מסוג רע"מ תוצ ' חב' נמפים או ש"ע. בגוון חום
8. כל אביזרי החיבור ,מתאמים וחיבורי זוית מדגם חב' "פלסים" או "פלסאון" בעלי תו ת"י ישראלי או ש"ע.
9. שרוולים ייסגרו בפקק אינטגרלי
10. העקודה הגבוהה של כל קו יותקן שסתום אוטי ואקום
ø 1/2 מוקן בתוך שרוזה עם מכסה.
11. לפני ביצוע העבודה, המתכנן יעבור על התכנית עם
הקבלן וידגיש בפניו את מיקומן קוטר הצנרת.
12. כל האביזרים יהיו מזוהלרים אין להשתמש באביזרי
הברגה מברזל או p.v.c
13. יש לחבר שלוחות איסוף בסוף כל מערכת טפטוף
מפטוף הכולכת 4 שלוחות טפטוף ויותר
14. כל שלוחות הטפטוף מעוגנות לקרקע ביתדות מתכת כל 2 מ'.
מפטוף הכולכת 4 שלוחות טפטוף ויותר
15. כל הסולנואידים מוצבים על סרגל מקובע בארון ראש המערכת.
16. מחשב השקיה בעל בקרה מרחוק G.S.I acc של גלקון או ש"ע
מעוגן בתוך ארון ראש המערכת
או במערכת ההשקיה הנהוגות לשימוש ע"י הרשות ובאישורן

16–1.6–0.5–0.5
- עובי ציינור מטפטוף מתוחסת (במ"מ)
- ספיקת הטפטפת בליטר/שעה
- מרווח בין השלוחות במטר
- מרווח בין טפטפות במטר

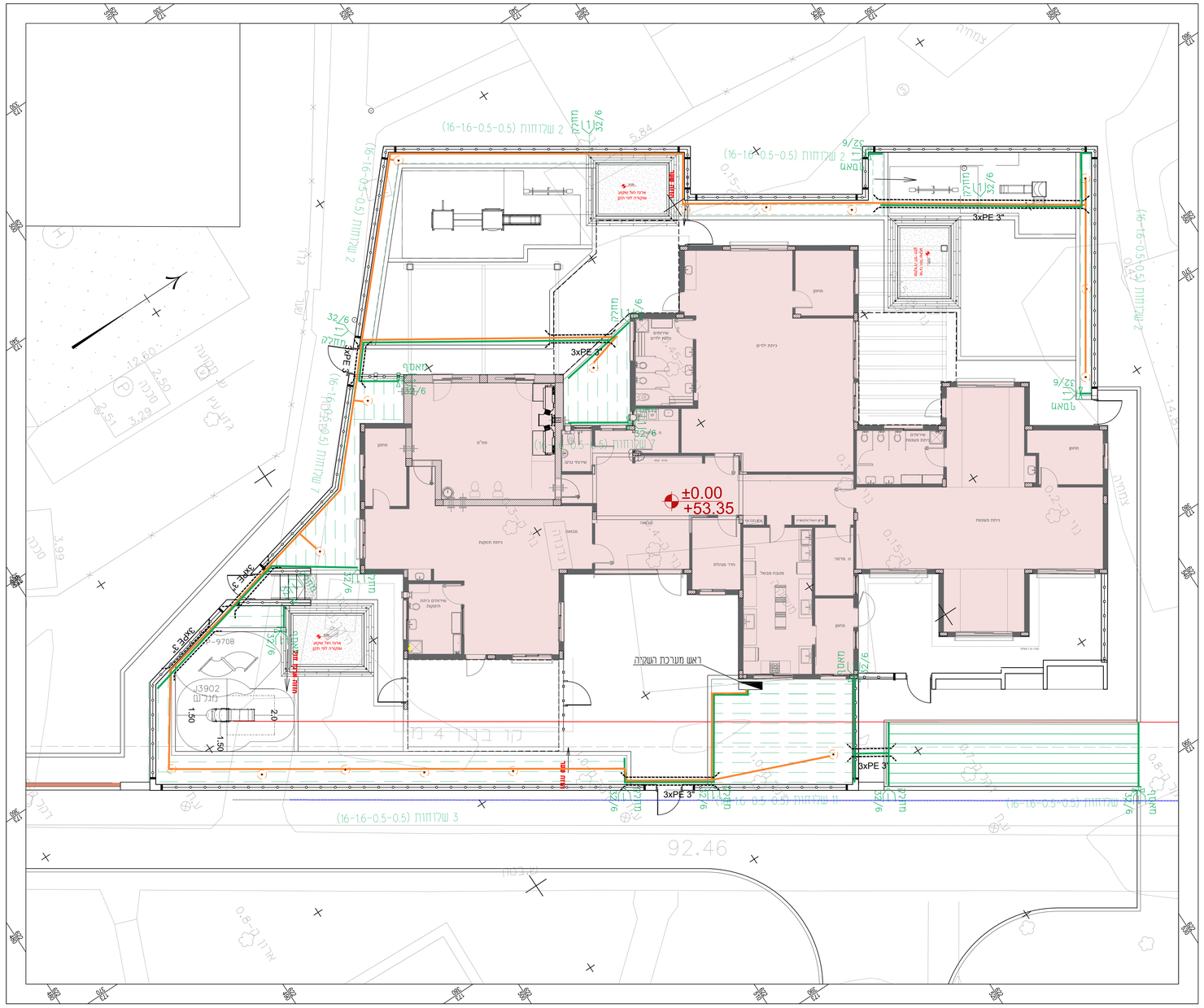

מקרא:

- גבול תכנון
- מקרא:
- קו בנין
- גבול תכנון
- קירות
- קו בנין
- מבנה מתוכנן
- מבנה להריסה
- גדר הפרדה בגובה 2.0 מי
- גדר חפרדה בגובה 1.20 מי

תרשים סביבה
ללא קנ"מ

תרשים סביבה
ללא קנ"מ

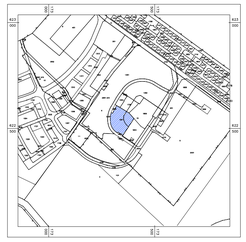

המבצע אחראי לבדיקת הזזוניות ולהתאמתה במקום. על המבצע לבקר את כל הפרזולות וגם שעות אי אי האשמה פרט כדצדיק מתוכנן פרט המצוך בנבודתו - אין לקבוע מידות על ידי מדידה בשרטוט, אלה ע"י סימון מדוד מומחה. - לפורך סימון בשטח , יימסרו נובצי תכנון ממחשבים.

עדכונים:

מהדורה	מהות העדכון	תאריך

המזמין
עין צורים

שם הפרויקט
עין צורים
מענגות יום

שם התכנית
תכנית השקיה

לבצוע	לאישור	למכרז	לעיון
		■	

מס' גליון: DRWG NO: GIL-EZ-IR
קנה מידה: SCALE: 1 : 100
מהדורה: EDIT: 0
תאריך: CURRENT DATE: 11.11.2021
תאריך תחילת הפרויקט DATE: 11.2017
שם קובץ מחשב: M:\ARTlandscape\216\En Zurim-Gan\GIL\GIL-EN-Z-GAN-10.dwg

אישור	תכנון	שרטט
ע.א.	מ.פ.	א.ב.

ארט אדריכלות נוף ושימור עירוני בע"מ
רחוב אחוזה 2, בנין כרמל, מפרץ עסקים כרמל
מיקוד 3903213 מרחוב כרמל
073-2660093 FAX, 04-6790500 TEL
E-mail: Alo@ArtLandscape.co.il